

URBANIZEM IN PROJEKTIRANJE D.O.O.

NOTRANJSKA C. 9 CERKNICA

0.1 NASLOVNA STRAN

0 – VODILNA MAPA

INVESTITOR : Občina Cerknica
Cesta 4.maja 53, 1380 Cerknica

OBJEKT : ODSTRANITEV OBSTOJEČE BRVI ČEZ CERKNIŠČICO,
GRADNJA NOVE BRVI S POVEZAVO NA OBSTOJEČE PEŠPOTI

VRSTA PROJEKTNE DOKUMENTACIJE: IDZ

ZA GRADNJO: ODSTRANITEV, GRADNJA

PROJEKTANT : ZUP d.o.o.
Britof 46b, 4000 Kranj

ODGOVORNA OSEBA : Majda Zupanič univ.dipl.inž.arh.

ŽIG IN PODPIS ODGOVORNE OSEBE :

ODGOVORNI VODJA PROJEKTA : **Majda Zupanič univ.dipl.inž.arh.**

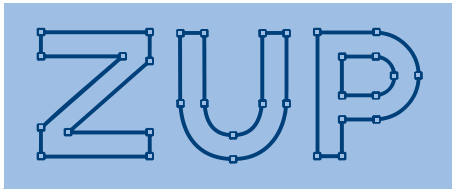
IDENTIFIKACIJSKA ŠTEVILKA : A-0848

OSEBNI ŽIG IN PODPIS :

ŠTEVILKA PROJEKTA : 92/16

ŠTEVILKA IZVODA :

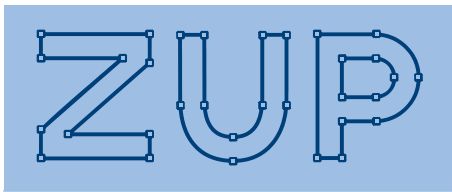
DATUM : CERKNICA, JULIJ 2016



URBANIZEM IN PROJEKTIRANJE D.O.O.

NOTRANJSKA C. 9 CERKNICA

0.2	KAZALO VSEBINE VODILNE MAPE
0.1	NASLOVNA STRAN
0.2	KAZALO VSEBINE VODILNE MAPE
0.3	KAZALO VSEBINE PROJEKTA
0.4	SPLOŠNI PODATKI O OBJEKTU
0.8	LOKACIJSKI PODATKI



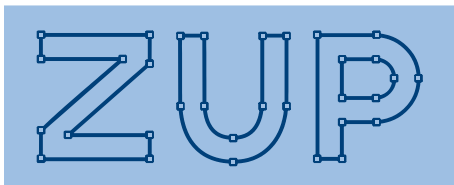
URBANIZEM IN PROJEKTIRANJE D.O.O.

NOTRANJSKA C. 9 CERKNICA

0.3 KAZALO VSEBINE PROJEKTA

0. VODILNA MAPA ŠT.:92/16

1. NAČRT ARHITEKTURE ŠT.:92/16



URBANIZEM IN PROJEKTIRANJE D.O.O.

NOTRANJSKA C. 9 CERKNICA

0.4 SPLOŠNI PODATKI O OBJEKTU IN SOGLASJIH

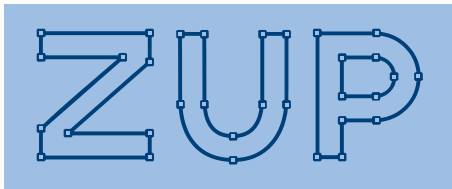
ZAHTEVNOST OBJEKTA	: zahteven objekt
KLASIFIKACIJA OBJEKTA	: 21410
DRUGE KLASIFIKACIJE	: požarno zahteven objekt
PROSTORSKI AKT	: ODLOK O OBČINSKEM PODROBNEM PROSTORSKEM NAČRTU – CENTER CERKNICE CE 16C IN CE-18C (UR.L.RS, ŠT.: 81/09, 54/14)
LOKACIJA	: CERKNICA

seznam zemljišč z nameravano gradnjo

2763/1, 2763/2, 2763/3 k.o.Cerknica

SOGLASJA IN SOGLASJA ZA PRIKLJUČITEV

- **soglasja v območju varovalnih pasov:** Zemljišče se nahaja v 55 meterskem varovalnem pasu lokalne ceste
- **soglasja v varovanih območjih:**
 - varovanja kulturne dediščine :
arheološko območje EŠD 65- Arheološko najdišče Cerknica
območje naselbinske dediščine EŠD 9404 – Cerknica Trško jedro
 - območje naravne vrednote
naravna vrednota z evid.št.: 2490 – Cerkniščica
območje EPO – ekološko pomembno območje z evid.št.: 80000 – Osrednje območje življenjskega prostora velikih zveri ,
 - Območje varstva voda 5m pas , vodotok Cerkniščica
- **soglasja za priključitev:** elektroenergetsko omrežje – javna razsvetljava



URBANIZEM IN PROJEKTIRANJE D.O.O.

NOTRANJSKA C. 9 CERKNICA

0.5 PODATKI O IZDELOVALCIH PROJEKTA

0 - VODILNA MAPA

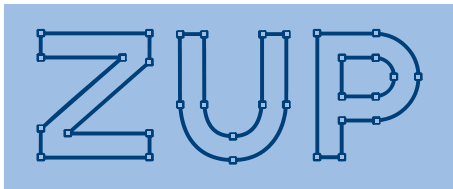
ODGOVORNI VODJA PROJEKTA : Majda Zupanič, univ.dipl.inž.arh. ZAPS A0848
OSEBNI ŽIG IN PODPIS

1 - NAČRT ARHITEKTURE

PROJEKTANT : ZUP d.o.o.
NASLOV : Britof 46b, 4000 Kranj
TELEFON :

ODGOVORNI PROJEKTANT : Majda Zupanič, univ.dipl.inž.arh. ZAPS A0848

OSEBNI ŽIG IN PODPIS



0.8 LOKACIJSKI PODATKI

Seznam zemljiških parcel za gradnjo: 2746/3, 51/1, 61/1, 2763/3, 61/2 vse k.o.Cerknica

Prostorski akt: ODLOK O OBČINSKEM PODROBNEM PROSTORSKEM NAČRTU – CENTER CERKNICE C16C IN CE-18C (UR.L.RS, ŠT.: 81/09, 54/14)

Območje obdelave se nahaja znotraj strogega centra naselja Cerknica v morfološki enoti CE 18C/2. Obsega historično najkvalitetnejši fond in območje centralnih, upravnih funkcij, stanovanjski fond in odprte površine z naravnimi elementi.

Na območju OPPN so dovoljene odstranitve objektov in nadomestne gradnje in rekonstrukcije objektov.

Preko potoka Cerkniščica se izvedejo mostovi za peš povezave.

OBSTOJEČE STANJE:

Obstoječa betonska brv vodi čez Cerkniščico kot peš povezava .

Obstoječa brv je dotrajana in se odstrani.

PREDVIDENO STANJE:

Zgradi se nova brv za pešce širine 2.30 m.

Razpon med podporoma 21,20 m, skupna dolžina 22.00 m.

Višina spodnjega robu brvi bo 563.52 m, višina tlaka 563.95 m.n.v.

Brv bo lesena z betonskima podporama na obeh bregovih . Zgrajena bo kot montažna lesena konstrukcija iz lepljenih nosilcev, ojačana prečno z diagonalami iz jekla. Pohodna površina so prečno položene deske. Izvedena bo v rahlem loku.

Ograja bo sestavljena iz lesenih vertikal in prečnih jeklenih povezav.

Višina ograje bo 1.05 m.

Navezava brvi na obstoječe peš povezave:

Povezava na obstoječo pešpot na severu – območje tržnice se izvede z nasutjem med betonskima opornima zidovoma in se asfaltira.

Širina navezave bo od 2.30 m do 2.75 m – širina obstoječe pešpoti.

Ograja bo enake višine in oblike kot na brvi.

Višinska razlika med brvjo in obstoječo pešpotjo 1.00 m se premosti z rampo naklona do 6%, posamezne rampe maksimalne dolžine 6.00 m z vmesnimi podesti širine 1.50m.

Navezava brvi na obstoječi pločnik na jugu se izvede z betonsko ploščo debeline 30 cm. Na tem delu se obstoječi teren zniža za cca 1.00 m.

Betonska plošča se opira na temelj ob brvi, na temelj ob koncu pešpoti ter vmesni okrogli podpori premera 50 cm.

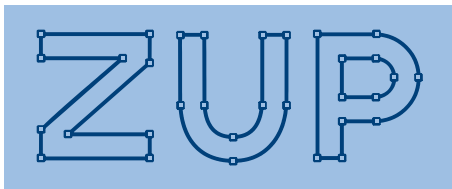
Širina navezave bo od 1.95 m.

Ograja bo enake višine in oblike kot na brvi.

Finalni sloj obdelave bo asfalt.

Višinska razlika med brvjo in obstoječo pešpotjo 0.75 m se premosti z rampo naklona do 6%, posamezne rampe maksimalne dolžine 6.00 m z vmesnimi podesti širine 1.50m.

Obstoječa lokalna Cesta na Jezero se na delu južne navezave na obstoječ pločnik razširi na širino 6,00 m.



URBANIZEM IN PROJEKTIRANJE D.O.O.

NOTRANJSKA C. 9 CERKNICA

Območje od obstoječega mostu proti jugu se v dolžini cca 25.00 m poglobi za 1.00 m . Na delu ob cesti na Jezero se nasip izvede kot kamenomet, Celotno območje od ceste proti Cerknjiščici se poglobi za 1.00 m za lažje odtekanje poplavnih voda.

Na tem delu se povezava na pešpot izvede kot most.

Poglobljeno območje se zatravi.

Komunalna oprema

Na predvideni brvi in povezavah z obstoječimi pešpotmi se predvidi javno razsvetljava.

Gradnja brez arhitektonskih ovir

Gradnja brvi in povezovalnih pešpoti je predvidena tako, da je brez ovir, skladno s Pravilnikom o zahtevah za zagotavljanje neoviranega dostopa, vstopa in uporabe objektov v javni rabi ter večstanovanjskih stavb (Ur.l. RS, št. 97/2003, spremembe Ur.l. RS, št. 77/2009 Odl.US: U-I-138/08-9).